


Выписка из Единого государственного реестра недвижимости об основных характеристиках и зарегистрированных правах на объект недвижимости

Сведения об основных характеристиках объекта недвижимости

В Единый государственный реестр недвижимости внесены следующие сведения:

Раздел 1. Лист 1

Земельный участок		Вид объекта недвижимости	
Лист №1	Раздел 1	Всего листов раздела 1: 1	Всего листов выписки: 4
11 мая 2018г.			
Кадастровый номер:		86:10:0101025:1955	
Номер кадастрового квартала:		86:10:0101025	
Дата присвоения кадастрового номера:		06.05.2016	
Ранее присвоенный государственный учетный номер:		данные отсутствуют	
Адрес (местоположение):		Ханты-Мансийский автономный округ - Югра, г. Сургут, мкр. 39, территориальная зона Ж.3.-39	
Площадь, м2:		7734 +/- 18	
Кадастровая стоимость, руб:		58457206.98	
Кадастровые номера расположенных в пределах земельного участка объектов недвижимости:		86:10:0101025:1979, 86:10:0101025:1980, 86:10:0101025:1981, 86:10:0101025:1982, 86:10:0101025:1983, 86:10:0101025:1985	
Категория земель:		Земли населенных пунктов	
Виды разрешенного использования:		Многоэтажная жилая застройка (высотная застройка)	
Статус записи об объекте недвижимости:		Сведения об объекте недвижимости имеют статус "актуальные"	
Особые отметки:		данные отсутствуют	
Получатель выписки:		Микишева Ирина Александровна (представитель правообладателя), Правообладатель: Общество с ограниченной ответственностью "Александрия 6-10", ИНН: 8601046621	



ПОРОВА Т.Н.

подпись


инициалы, фамилия

полное наименование должности

Выписка из Единого государственного реестра недвижимости об основных характеристиках и зарегистрированных правах на объект недвижимости  
 Сведения о зарегистрированных правах


Земельный участок		
вид объекта недвижимости		
Лист №1	Раздел 2	Всего листов раздела 2: 2
		Всего разделов: 3
		Всего листов выписки: 4
11 мая 2018г.		
Кадастровый номер: 86:10:0101025:1955		

1	1.1	Правообладатель (правообладатели):	Общество с ограниченной ответственностью "Александрия 6-10", ИНН: 8601046621, ОГРН: 1128601001506
2	2.1	Вид, номер и дата государственной регистрации права:	Собственность 86:10:0101025:1955-86/056/2018-47 11.05.2018 04:18:48
3	3.1	Документы-основания	Акт приема-передачи, Выдан 15.05.2012
4	4.1	Ограничение прав и обременение объекта недвижимости:	
		вид:	Ипотека в силу закона
		дата государственной регистрации:	11.05.2018 04:18:48
		номер государственной регистрации:	86:10:0101025:1955-86/056/2018-3
		срок, на который установлено ограничение прав и обременение объекта недвижимости:	Срок действия с 27.12.2013 с 27.12.2013 не позднее IV квартала 2015г.
		лицо, в пользу которого установлено ограничение прав и обременение объекта недвижимости:	Ханты-Мансийский автономный округ - Югра, г. Ханты-Мансийск Ханты-Мансийский автономный округ - Югра, г. Ханты-Мансийск
		основание государственной регистрации:	Договор участия в долевом строительстве многоквартирного дома, № С-39-6-1/1, Выдан 04.12.2013
4	4.2	Ограничение прав и обременение объекта недвижимости:	
		вид:	Ипотека в силу закона
		дата государственной регистрации:	11.05.2018 04:18:48
		номер государственной регистрации:	86:10:0101025:1955-86/056/2018-2
		срок, на который установлено ограничение прав и обременение объекта недвижимости:	Срок действия с 12.12.2016 по 12.12.2031 с 12.12.2016 на 180 месяцев
		лицо, в пользу которого установлено ограничение прав и обременение объекта недвижимости:	Белышева Анна Вячеславовна
		основание государственной регистрации:	Договор участия в долевом строительстве, № С-39/6-125/1, Выдан 29.11.2016.



полное наименование должности	ПОЛОВА Т.Н.
подпись	инициалы, фамилия

Земельный участок	
вид объекта недвижимости	
Лист №2 Раздел 2	Всего листов раздела 2: 2
11 мая 2018г.	Всего разделов: 3
Кадастровый номер:	Всего листов выписки: 4
86:10:0101025:1955	
4	Ограничение прав и обременение объекта недвижимости:
4.3	Ипотека
	вид:
	дата государственной регистрации:
	номер государственной регистрации:
	срок, на который установлено ограничение прав и обременение объекта недвижимости:
	лицо, в пользу которого установлено ограничение прав и обременение объекта недвижимости:
	основание государственной регистрации:
5	Сведения о наличии решения об изъятии объекта недвижимости для государственных и муниципальных нужд:
6	Сведения об осуществлении государственной регистрации сделки, права, ограничения права без необходимого в силу закона согласия третьего лица, органа:



ПОЛНОЕ НАИМЕНОВАНИЕ ДОЛЖНОСТИ	ПОДПИСЬ	ИНИЦИАЛЫ, ФАМИЛИЯ
		ПОЛОВА Т.Н.

Выписка из Единого государственного реестра недвижимости об основных характеристиках и зарегистрированных правах на объект недвижимости

Описание местоположения земельного участка

Земельный участок		
вид объекта недвижимости		
Лист №1 Раздел 3	Всего листов раздела 3: 1	Всего разделов: 3
11 мая 2018г.		Всего листов выписки: 4
Кадастровый номер: 86:10:0101025:1955		

План (чертеж, схема) земельного участка



Масштаб 1:900

Условные обозначения:


ПОЛОВА Т.Н.

инициалы, фамилия

подпись

М.П.

полное наименование должности



**ПРОШИТО И ПРОНУМЕ**

всего на \_\_\_\_\_

Должность: гос. регис

Полов: \_\_\_\_\_

